
























S.R. 55						dell'Isonzo dal km. 00+000 al km. 02+922		DATA rilievo : 03/02/2014 Competenza: TS 3°N-2^Sq (Sistiana)	
PROGRESSIVA							CLASSE	NOTE	
00+000	Inizio tratta stradale							innesto SS 14 S. Giovanni di Duino	
00+000					X		 Cx ↑↓>7,5	Centro abitato S. Giovanni di Duino	
da 00+250 a 00+350				X				barriera, attravers.to strada	
00+602					X			Fine centro abitato S. Giovanni di Duino	
0+913	Limite provinciale						 C ↑↓>7,0	Trieste-Gorizia	
da 01+160 a 01+700				X _D				parapetto in ferro	
da 01+640 a 01+680	X			X				strettoia, barriera, attravers.to ferrovia	
da 02+060 a 02+080				X _D				parapetto in ferro	
02+922	Fine tratta stradale							innesto SS 55	

	ASSE-SEZIONE STRADALE		INTERFERENZE AEREE		AMBITI URBANI		CENTRI URBANI
	CARREGGIATA STRADALE		CADUTE/ANNEGAMENTO		VARIE		TRATTI CONSEGNATI
							LIMITI AMMINISTRATIVI
 B ↓↑>6,0	EXTRAURBANA PRINCIPALE 2 CARREGGIATE SEPARATE IND. 2+ CORSIE (SENSO MARCIA)	 C ↓↑>6,0	EXTRAURBANA SECONDARIA UNICA CARREGGIATA 1+ CORSIA (SENSO MARCIA)	LARGHEZZA CARREGGIATA <5,0 MINORE DI 5,0 MT >5,0 DA 5,0 A 6,0 MT >6,0 DA 6,0 A 7,0 MT >7,0 DA 7,0 A 7,5 MT >7,5 MAGGIORE DI 7,5 MT			
 Cx ↓↑>6,0	LOCALE EXTRAURBANA UNICA CARREGGIATA 1 CORSIA (SENSO MARCIA)	 CU ↓↑>6,0	LOCALE URBANA UNICA CARREGGIATA 1 CORSIA (SENSO MARCIA)				